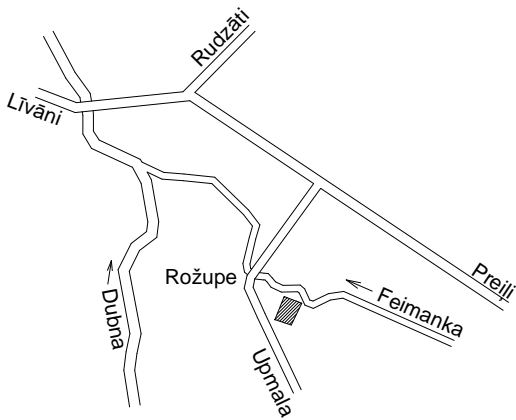

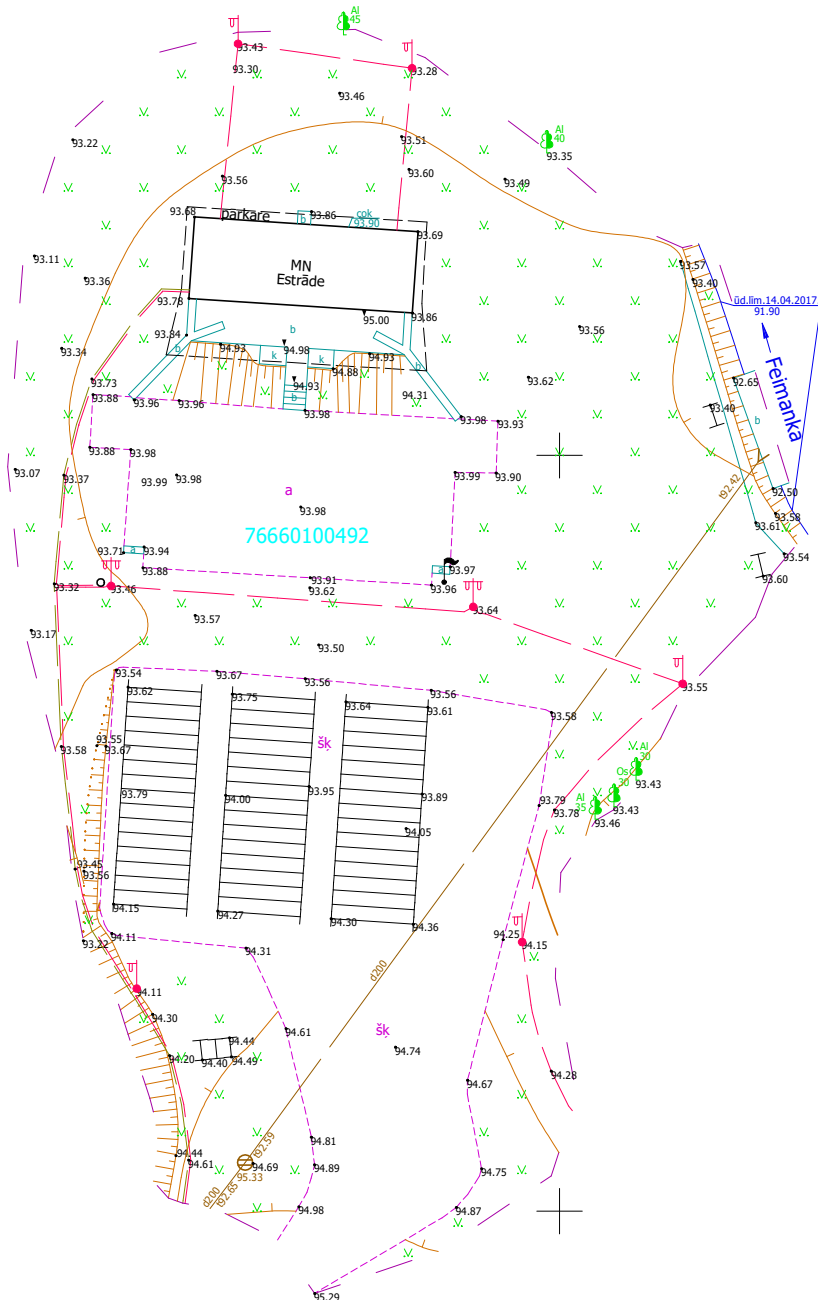


UZMĒRĀMĀS TERITORIJAS IZVIETOJUMA SHĒMA

X=245600
Y=646050



X=245500
Y=646000



Topogrāfiskā plāna saskaņojumu apliecinājumi

Komunikācijas uzturētājs	Komunikācijas veids	Paraksts	Atšifrējums	Datums
Valsts SIA "ZMNI"	meliorācija	Paraksts	L.Deinate	21.04.2017.
SIA "Lattelecom"	sakaru kabeli	Paraksts	M.Jakubovskis	18.04.2017.
AS "Sadales tīkls"	elektrības kabeli, gaisvadi	Paraksts	G.Lukjanskis	17.04.2017.
Rožupe pagasta pārvalde	kan., LK un ūd. vadi	Paraksts	A.Neicenieks	21.04.2017.
AS "Latvijas gāze"	gāzes vadi	Paraksts	A.Baika	24.04.2017.

Dati ievadīti pašvaldības ADTI datu bāzē.
Uzmērījums reģistrēts ar Nr.
7666 TP 163243
2017. gada 25. aprīlī

SIA "Mērniecības Datu Centrs" Sarkandaugavas iela 26 k-8, Rīga, LV-1005
Tālrunis: +371 67496833 Fakss: +371 67387483 e-pasts: infodati@mdc.lv www.mdc.lv www.topografija.lv

- PIEZĪMES:
- LKS-92 koordinātu sistēma.
 - Latvijas normālo augstumu sistēma (LAS-2000.5).
 - Projekcijas mēroga koeficients 0.99986
 - Uzmērīšana veikta 2017.gada 14.aprīlī.
 - Inženiertehniskās komunikācijas apsektas dabā un salīdzinātas apkalpojošajās organizācijās.
 - Kadastra informācija atbilst VZD kadastra kartei un atbilst jaunākajām VZD prasībām.
Zemes vienību robežas ir attēlotas atbilstoši zemes kadastrālās uzmērīšanas un vietējā ģeodēziskā tīkla precizitātei un var nesakrist ar situāciju plānā.
VZD kadastra lejuplādes datne - 356622.edoc (17.04.2017.)
 - Ielu sarkanās līnijas attēlotas atbilstoši pašvaldības teritorijas plānojumam.
 - Uzmērīšana tika veikta GPS bāzes staciju LatPos tīklā RTK režīmā izmantojot bāzes staciju PREILI ar koordinātām x= 241689.637 y=668648.821 H=138.094
 - Uzmērāmās teritorijas platība ir 0.30 ha.
 - Apzīmējumi atbilst MK 2012.gada 24.aprīļa noteikumiem Nr.281,1.pielikumam .



Uzmanību!
Plāns sastādīts Latvijas normālo augstumu sistēmā epochā 2000,5 (LAS-2000,5).

SIA " DL Dati" Reģistrācijas Nr. 45403033305 Mob.tel.25630454 CERTIFICĒTS MĒRNIKS: AINĀRS EGLĪTIS SERT. BC 27			
SIA DL Dati valdes pārstāvis		L.Deinate	21.04.2017.
Mērnieks		A.Eglītis	21.04.2017.

Pasūtītājs: Līvānu novads, Rožupe pagasts, Estrāde	
Pasūtītājs: SIA "Jēkabpils PMK"	
Pasūtījuma reģ. Nr. 17-030-T	Lapas 1
Topogrāfiskais plāns	Lapa 1
Mērogs 1:500	